



**КОМИТЕТ ИМУЩЕСТВЕННЫХ ОТНОШЕНИЙ
АДМИНИСТРАЦИИ ПЕРМСКОГО МУНИЦИПАЛЬНОГО ОКРУГА**

РЕШЕНИЕ

о размещении объектов № 559

Пермский край
Пермский округ

14.03.2024

Комитет имущественных отношений администрации Пермского муниципального округа разрешает Акционерному обществу «Газпром газораспределение Пермь» (ИНН 5902183841, ОГРН 1025900512670, почтовый адрес: 614000, г. Пермь, ул. Петропавловская, 43)

размещение объекта «Газопровод давлением до 1,2 Мпа, для размещения которого не требуется разрешения на строительство»

на землях муниципальной собственности.

на срок 1 год

Местоположение: расположенных по адресу: Пермский край, м.о. Пермский, с. Лобаново, ул. Луговая, к дому 58а

Приложение: схема предполагаемых к использованию земель или части земельного участка.

Особые условия использования:

1) При размещении газопровода учесть параметры ширины проезда улично-дорожной сети, во избежание сужения полосы отвода дороги.

2) При условии получения разрешения на производство земляных работ.

Заместитель председателя комитета



М.В. Королева

Схема предполагаемых к использованию земель или части земельного участка

Объект: Газопровод давлением до 1,2 Мпа, для размещения которого не требуется разрешения на строительство
 Местоположение: расположенных по адресу: Пермский край, м.о. Пермский,
с. Лобаново, ул. Луговая, к дому 58а

Площадь земель или части земельного участка, кв.м.: 294

Категория земель: земли населенных пунктов

Вид разрешенного использования: -

Описание границ смежных землепользователей:

От точки н1 до точки н2 - земельный участок с кадастровым номером 59:32:0890001:8209

От точки н2 до точки н3 - земельный участок с кадастровым номером 59:32:0890001:10662

От точки н3 до точки н4 - земельный участок с кадастровым номером 59:32:0890001:10629

От точки н4 до точки н5 - земли общего пользования

От точки н5 до точки н9 - земельный участок с кадастровым номером 59:32:0890001:168

От точки н9 до точки н10 - земельный участок с кадастровым номером 59:32:0890001:45

От точки н10 до точки н1 - земли общего пользования

Каталог координат, м

№ точки границы	X	Y
н1	500938.78	2235591.74
н2	500944.82	2235600.83
н3	500956.12	2235620.10
н4	500960.04	2235626.78
н5	500954.40	2235630.98
н6	500947.34	2235618.86
н7	500935.75	2235600.51
н8	500934.67	2235598.79
н9	500933.64	2235597.17
н10	500932.96	2235596.08
н1	500938.78	2235591.74


Условные обозначения:



- предполагаемый участок земель, на которых планируется размещение объекта



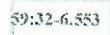
- границы и номер земельного участка, сведения о которых внесены в ЕГРН



- границы и номер объекта капитального строительства, сведения о которых внесены в ЕГРН



- граница кадастрового квартала



- зоны с особыми условиями использования территории, сведения о которых внесены в ЕГРН

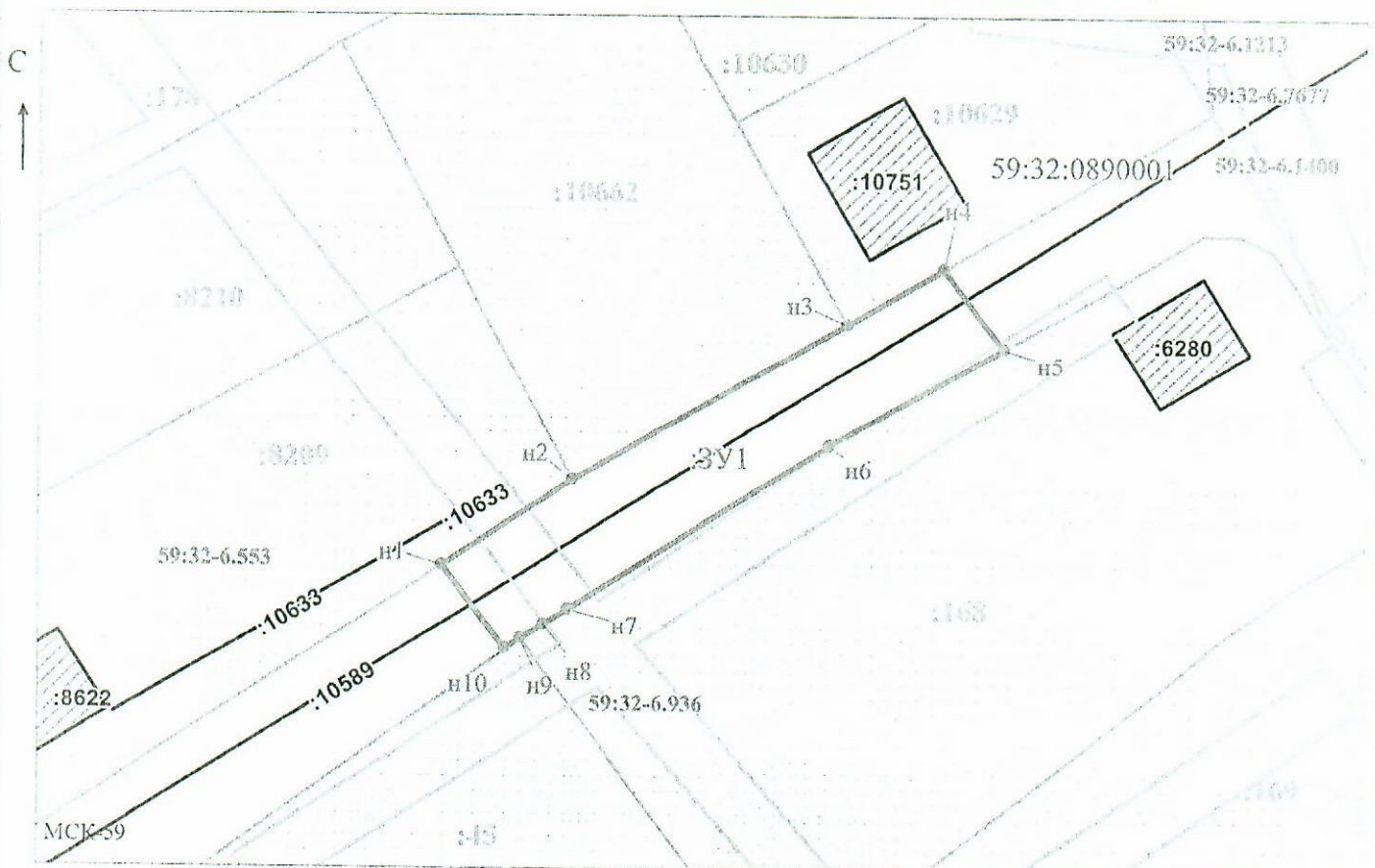
:ЗУ1

- обозначение запрашиваемого земельного участка



- характерная точка границ земель или части земельного участка

59:32:0890001 - номер кадастрового квартала



Масштаб 1:500

/ Осипова А.Д.

Заявитель: _____

МП

(подпись, расшифровка подписи)

(для юридических лиц

и индивидуальных предпринимателей)